

Silnice **I/35**

Lešná – Palačov

INFORMAČNÍ LETÁK, stav k **03/2022**



ŘEDITELSTVÍ SILNIC A DÁLNIC ČR

DOPRAVNÍ VÝZNAM STAVBY

Stavba I/35 Lešná–Palačov je součástí výstavby dopravního připojení valašského regionu kapacitními komunikacemi na páteřní dálniční tah D1 Praha–Brno–Ostrava.

Na trase stávající I/35 je také veden evropský silniční tah E 442 hranice SR (Makov)–Valašské Meziříčí–Hranice–Olomouc–Hradec Králové–Liberec–Děčín. Záměrem této stavby je převedení evropského silničního tahu, který je využíván zejména pro tranzitní dopravu, ze stávající trasy I/35, vedoucí přes města Hranice a Teplice nad Bečvou, na kapacitní čtyřpruhovou silnici I/35 v nové trase s napojením na D48 u Palačova.

Součástí stavby I/35 Lešná–Palačov je také rekonstrukce stávající silnice I/48 Běloutín–Český Těšín, respektive úsek Dub–Palačov. Úprava dálnice D48 vychází ze studie „Rekonstrukce silnice I/48 Běloutín–Palačov na rychlostní směrově rozdělenou komunikaci“, která má dosahovat kategorie R 25,5/100. Stávající silnice I/48 je zařazena do sítě dálnice a je po ní veden evropský silniční tah E 462 Český Těšín–Běloutín–Olomouc–Brno. V dotčeném úseku I/48 nevyhovuje stávající šířkové uspořádání a také nerovný povrch vozovky. Cílovým stavem je tedy homogenizace v celém úseku D48 na čtyřpruhovou směrově dělenou silnici v kategorii dálnice.

Vybudováním kvalitního, kapacitního dopravního připojení komunikace I/35 na stávající dálnici D48 a páteřní dálniční tah D1 se vytvoří předpoklady pro další rozvoj valašského regionu.



UMÍSTĚNÍ A POPIS STAVBY

Stavba I/35 Lešná–Palačov sestává ze dvou hlavních silničních komunikací a jejich mimoúrovňové křižovatky (MÚK). Jedná se o novostavbu komunikace I/35 mezi obcemi Lešná–Palačov, rekonstrukci dálnice D48 Dub–Palačov a novou mimoúrovňovou křižovatkou silnic D48 a I/35 – MÚK Palačov.

Obě předmětné komunikace (I/35 a D48) jsou v řešeném území navrženy jako čtyřpruhové směrově rozdělené silniční komunikace.

Silnice I/35 Lešná–Palačov

Novostavba silnice I/35 mezi Lešnou a Palačovem začíná v Lešné v km 2,400 za MÚK se silnicí III/03562 Lešná–Lhotka, kde navazuje na stavbu „I/35 Valašské Meziříčí–Lešná“, která byla zprovozněna v září 2014. Trasa je potom vedena kolem Poruby do prostoru silnice I/48 u Palesku, západně od Palačova. Zde v km 7,600 končí napojením na silnici I/48 v prostoru nové mimoúrovňové křižovatky Palačov. Komunikace bude realizována v kategorii S 24,5/100. Celková délka úpravy je 5200 metrů.

Rekonstrukce silnice D48 Dub–Palačov

Rekonstrukce spočívá v přestavbě trasy ze stávající kategorie S 15/100 na kategorii R 25,5/100. Pro rekonstruovanou trasu D48 bude částečně využito také těleso stávající silnice I/48.

Na začátku úseku v km 5,905 je trasa napojena na předchozí úsek „D48 Běloutín–Rybní“, a to za MÚK

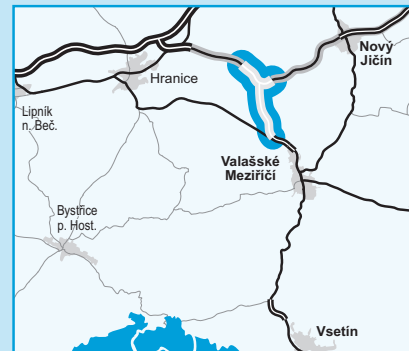
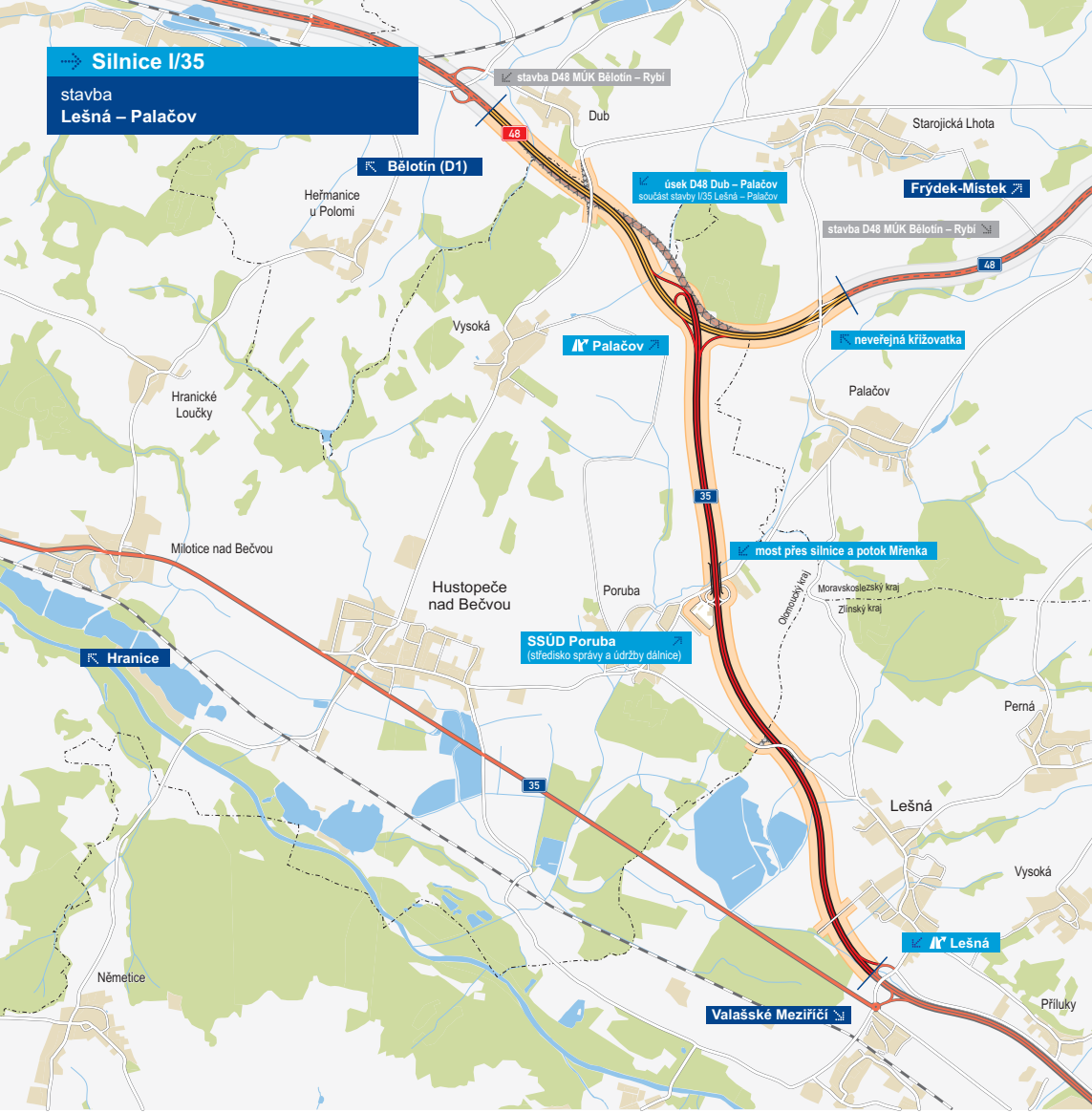
Dub se silnicí III/44018 Dub–Heřmanice u Polomi. Nová trasa D48 se směrově odklání vlevo od stávající silnice tak, aby v zářezu Vysoká nebyl zasažen stávající zářezový svah vpravo, kde byl v roce 1997 sanován sesuv. Zářez bude prohlouben zvětšením výškového vypuklého oblouku.



Dálnice D48 pokračuje v nové trase až ke křížení se stávající silnicí I/48. Dále od ní pokračuje vpravo přes pole do údolí Vysockého potoka. Odtud se levým směrovým poloměrem dostává do prostoru Palesku – západně od Palačova – kde vznikne nová MÚK Palačov. Na tu se napojuje novostavba silnice I/35. Na konci oblouku se nová trasa vrací na stávající silnici I/48. Za nynější MÚK Palačov, v km 9,600, trasa D48 končí navázáním na připravovanou stavbu „D48 MÚK Běloutín–Rybní“. Současná MÚK Palačov (km 9,350) bude zrušena vzhledem k těsné blízkosti nové MÚK Palačov, s výjimkou sjízdné rampy od Nového Jičína za účelem možnosti přeprav nadrozměrných nákladů. Celková délka úpravy je 3695 metrů.

Stavbou bude vyvolána celá řada přeložek silnic III. třídy a polních cest. Součástí stavby je také vybudování Střediska správy a údržby dálnice (SSÚD) v Porubě.


Silnice I/35

stavba
Lešná – Palačov



-  řešená stavba
-  jiné stavby



Geografická data poskytl VGHMÚF Dobruška, © MO ČR, 2008


STAV PŘÍPRAVY / REALIZACE

V roce 2019 získalo ŘSD souhlasné stanovisko EIA, které řeší dopady stavby na životní prostředí. Z jeho závěrů vyplynulo, že stavba nepoškodí životní prostředí. Byla však požadována změna územního rozhodnutí, proto byla následně vypracována dokumentace zahrnující změny mostních objektů, retenčních nádrží aj. Změnu ÚR vydal Krajský úřad Olomouckého kraje v 12/2020. Dokončuje se majetkoprávní příprava. ŘSD mělo k 01/2022 vykoupeno 99,63% pozemků dle listů vlastnických (LV), tj. 272 z 273 LV. V 10/2021 bylo vypsáno výběrové řízení na přípravu území pro ZAV (zahrnuje např. provedení skrývek ornice, kácení stromů, keřů a lesních porostů v celém obvodu budoucí stavby). V 11/2021 byl vypsán tendr na provedení ZAV a k podpisu smlouvy se zpracovatelem ZAV došlo v 02/2022. Dne 29. 11. 2021 zahájil KÚ OK stavební řízení na 34 stavebních objektů, a to včetně hlavní trasy, mostů, vodohospodářských objektů či protihlukových stěn. K vydání části SP (na objekty týkající se I/35) ze strany KÚ OK došlo 18. 1. 2022. K vydání SP (na objekty týkající se D48) ze strany MD ČR došlo 21. 3. 2022. Dne 8. 12. bylo zahájeno výběrové řízení na zhotovitele stavby. Jako základní termín pro podání nabídek bylo stanoveno datum 16. 2. 2022. Kvůli dodatečným dotazům uchazežů byl ale termín prodloužen a v polovině 03/2022 platilo nové datum 25. 5. 2022. Na začátku 03/2022 byly zahájeny přípravné práce (skrývka ornice, kácení dřevin a záchranný archeologický průzkum).

EIA	ZP	UR	SP	VŘ	ZS	UP
02/2019	04/2015	12/2020	01/2022	12/2021	2022	2025

Význam zkratk: EIA: Stanovisko EIA • ZP: Schválení záměru projektu • UR: Vydání územního rozhodnutí • SP: Vydání stavebního povolení • VŘ: Vyhlášení výběrového řízení • ZS: Zahájení výstavby • UP: Uvedení do provozu

DATA O STAVBĚ

Hlavní trasa:

**novostavba silnice
I/35 Lešná–Palačov**

délka: 5200 m
kategorie: S 24,5/100

**rekonstrukce dálnice
D48 Dub–Palačov**

délka: 3695 m
kategorie: R 25,5/100

Mostní objekty:

na silnici I/35: 11
na ostatních komunikacích: 6
celková délka mostů: 1249 m

Mimoúrovňové křižovatky:

MÚK Palačov (celková délka větví: 4119 m)

Protihlukové stěny:

počet: 6 (celková délka: 2384 m)

Úpravy ostatních komunikací:

počet: 10 (celková délka: 2436 m)

Přeložky a úpravy inž. sítí:

vodohospodářské objekty: 8

objekty elektro: 13

přeložka plynovodu: 5

Celkový objem zemních prací:

výkopy: 809 000 m³

násypy: 843 000 m³

Název stavby:

I/35 Lešná–Palačov

Místo stavby:

Zlínský, Olomoucký a Moravsko-slezský kraj

Katastrální území:

Lešná, Lhotka n. B., Choryně, Poruba n. B., Vysoká u Hustopeč n. B., Hustopeče n. B., Dub u Nového Jičína, Starojická Lhota, Palačov

Druh stavby:

novostavba a rekonstrukce

Objednatel:

Ředitelství silnic a dálnic ČR

Zpracovatel DSP:

HBH Projekt spol. s r.o.

Předpokládaná cena stavby:

2 200 000 000 Kč (bez DPH)

Pozn.: Tento leták byl aktualizován v březnu 2022. Jelikož výstavbu významných dopravních komunikací ovlivňuje velké množství faktorů, které se nedají předem předvídat, jsou uvedena data pouze orientační.